

Утверждаю:
Заведующий филиалом МБДОУ-
детского сада комбинированного вида «Надежда»
детский сад № 339
Т.В. Купцова



ПАСПОРТ ДОСТУПНОСТИ
объекта социальной инфраструктуры и предоставляемых на нем услуг
Свердловской области

№ 76

" 19 " 04 2024 г.

1. Общие сведения об объекте

- 1.1. Вид (наименование) объекта Филиал Муниципального бюджетного дошкольного образовательного учреждения - детского сада комбинированного вида «Надежда» детский сад № 339
- 1.2. Полный почтовый адрес объекта: 620098, г Екатеринбург, ул. Ломоносова, д. 136/ ул. Чернойрская, д. 20
- 1.3. Сведения о размещении объекта:
отдельно стоящее здание 2 этажей, 1036,9 кв. м,
часть здания этажей (или на этаже), кв. м,
наличие прилегающего земельного участка (да, нет), да, 2706,1 кв. м
- 1.4. Год постройки здания 1962 г, последнего капитального ремонта 1992 г.
- 1.5. Дата предстоящих плановых ремонтных работ: текущего - , капитального -

1.6. Сведения об организации, расположенной на объекте

- 1.6.1. Наименование организации расположенной на объекте:
полное наименование (по учредительным документам): Филиал Муниципального бюджетного дошкольного образовательного учреждения – детского сада комбинированного вида «Надежда» детский сад № 339
Сокращённое наименование по учредительным документам) филиал МБДОУ – детского сада комбинированного вида «Надежда» детский сад № 339
- 1.6.2. Юридический адрес организации, телефон, электронная почта
620091, г. Екатеринбург, ул. Баумана 4, (343)321-71-55, mdou-nadezhda@eduekb.ru
- 1.6.3. Основание для пользования объектом (оперативное управление, аренда, собственность): оперативное управление
- 1.6.4. Форма собственности объекта (государственная (федеральная, региональная), муниципальная, частная) государственная, муниципальная
- 1.6.5. Вышестоящая организация (наименование): Департамент образования Администрации города Екатеринбурга
- 1.6.6. Адрес вышестоящей организации, другие координаты (полный почтовый адрес, телефон, e-mail) 620014, г. Екатеринбург, Проспект Ленина 24а, (343)304-12-52

2. Характеристика деятельности организации на объекте (по обслуживанию населения)

- 2.1. Сфера деятельности (социальная защита, занятость, здравоохранение, культура, образование, транспорт, информация и связь, физическая культура и спорт): образование

2.2. Категории обслуживаемого населения по возрасту (дети, взрослые, все возрастные категории)

дети

2.3. Категории обслуживаемых инвалидов (инвалиды на коляске, передвигающиеся на креслах-колясках, инвалиды с нарушением опорно-двигательного аппарата, инвалиды с нарушением зрения, инвалиды с нарушением слуха, инвалиды с умственными нарушениями): нет

2.4. Виды услуг образовательные, присмотр и уход

2.5. Форма оказания услуг (на объекте, с длительным пребыванием, с проживанием, на дому, дистанционно) на объекте

2.6. Плановая мощность:

посещаемость (количество обслуживаемых в день) 135,

местимость 135,

пропускная способность 135

2.7. Участие в исполнении индивидуальной программы реабилитации инвалида или абитализации, ребенка-инвалида (да, нет) нет

3. Состояние доступности объекта и предоставляемых на нем услуг

3.1. Путь следования к объекту пассажирским транспортом (описать маршрут движения с использованием пассажирского транспорта) троллейбус № 12,3,5, Автобус № 111, 103, 104, 108, остановка транспорта «Ломоносова», наличие адаптированного пассажирского транспорта к объекту нет

3.2. Путь к объекту от ближайшей остановки пассажирского транспорта:

3.2.1. Расстояние до объекта от остановки транспорта 270 метров

3.2.2. Время движения (пешком) 5 минут

3.2.3. Наличие выделенного от проезжей части пешеходного пути (да, нет)

да

3.2.4. Перекрестки: нерегулируемые; регулируемые, со звуковой сигнализацией, таймером; нет 1 регулируемый, 1 нерегулируемый

3.2.5. Информация на пути следования к объекту: акустическая, тактильная, визуальная; нет нет

3.2.6. Перепады высоты на пути (съезды с тротуара): есть, нет (описать)

есть, высота бордюров по краям пешеходных путей и в местах пересечения тротуаров с проезжей частью превышает 0,05 м

Их обустройство для инвалидов на коляске: да, нет (описать)

нет

3.3. Организация доступности объекта для инвалидов - форма обслуживания¹

| N строки | Категория инвалидов (вид нарушения) | Вариант организации доступности объекта и предоставляемых на нем услуг ² |
|----------|--|---|
| 1 | Все категории инвалидов и маломобильных групп населения ³ | нет |
| 2 | в том числе инвалиды: | |
| 3 | передвигающиеся на креслах-колясках | нет |
| 4 | с нарушениями опорно-двигательного аппарата | ДУ |
| 5 | с нарушениями зрения | ДУ |
| 6 | с нарушениями слуха | ДУ |
| 7 | с умственными нарушениями | ДУ |

¹ С учетом СП 35-101-2001, СП 31-102-99;

² указывается один из вариантов ответа: "А" (доступность всех зон и помещений - универсальная); "Б" (специально выделенные для инвалидов

участки и помещения); "ДУ" (дополнительная помощь сотрудника, услуги на дому, дистанционно); "Нет" (не организована доступность);
3 указывается худший из вариантов ответа.

3.4. Состояние доступности основных структурно-функциональных зон

| N п/п | Основные структурно-функциональные зоны объекта | Состояние доступности для основных категорий инвалидов ⁴ | | | | | |
|-------|--|---|---|------------------------|-----------------------|-----------------------------|---|
| | | К для передвигающихся на креслах-колясках | О с другими нарушениями опорно-двигательного аппарата | С с нарушениями зрения | Г с нарушениями слуха | У с умственными нарушениями | Для всех категорий маломобильных групп населения ⁵ |
| 1 | 2 | 3 | 4 | 5 | 6 | 7 | 8 |
| 1. | Территория, прилегающая к зданию (участок) | нет | ДУ | ДУ | ДУ | ДУ | нет |
| 2. | Вход(входы)в здание | нет | ДУ | нет | ДУ | ДУ | нет |
| 3. | Путь (пути) движения внутри здания, включая пути эвакуации | нет | ДЧ | ДУ | ДЧ | ДУ | нет |
| 4. | Зона целевого назначения здания (целевого посещения объекта) | нет | нет | нет | ДУ | ДУ | нет |
| 5. | Санитарно-гигиенические помещения | нет | ДУ | ДУ | ДЧ | ДУ | нет |
| 6. | Система информации и связи (на всех зонах) | нет | нет | нет | нет | ДЧ | нет |
| 7. | Пути движения к объекту (от остановки транспорта) | ДУ | ДУ | ДУ | ДУ | ДЧ | ДУ |
| 8. | Все зоны и участки** | нет | нет | нет | нет | ДУ | нет |

⁴ Указывается: ДП - доступно полностью (доступность для всех категорий инвалидов и других маломобильных групп населения); ДЧ - доступно частично (достигаемость мест целевого назначения для отдельных категорий инвалидов); ДУ - доступно условно (организация помощи сотрудниками учреждения (организации) или иной альтернативной формы обслуживания (на дому, дистанционно и др.); Нет - недоступно (не предназначен для посещения инвалидами и другими маломобильными группами населения);

⁵ указывается худший из вариантов ответа.

3.5. ИТОГОВОЕ ЗАКЛЮЧЕНИЕ о состоянии доступности объекта и предоставляемых на нем услуг: Частичная доступность объекта при условии организации помощи сотрудниками учреждения

4. Управленческое решение

4.1. Рекомендации по адаптации основных структурно- функциональных зон объекта:

| N п/п | Основные структурно-функциональные зоны объекта | Рекомендации по адаптации объекта (вид работы) 6 | | | |
|-------|--|---|--|---|--|
| | | не нуждается (доступ обеспечен) | ремонт (текущий, капитальный); оснащение оборудованием | индивидуальное решение с техническими и средствами реабилитации | технические решения невозможны - организация альтернативной формы обслуживания |
| 1 | 2 | 3 | 4 | 5 | 6 |
| 1. | Территория, прилегающая к зданию (участок) | | Требуется оснащение оборудованием | | |
| 2. | Вход (входы) в здание | Кнопка вызова сотрудника и табличка, выполненная рельефно-точечным шрифтом Брайля | | | |
| 3. | Путь (пути) движения внутри здания, включая пути эвакуации | | Требуется оснащение оборудованием | | |
| 4. | Зона целевого назначения здания (целевого посещения объекта) | | | Рекомендуется индивидуальное решение | |
| 5. | Санитарно-гигиенические помещения | | | Рекомендуется индивидуальное решение | |
| 6. | Система информации и связи (на всех зонах) | | | Рекомендуется индивидуальное решение | |
| 7. | Пути движения к объекту (от остановки транспорта) | | Требуется оснащение оборудованием | | |
| 8. | Все зоны и участки | | Требуется оснащение | | |

| | | | | | |
|--|--|--|-------------------|--|--|
| | | | оборудован нем | | |
|--|--|--|-------------------|--|--|


Указываются конкретные рекомендации по каждой структурно-функциональной зоне.


4.2. Период проведения работ: в соответствии с бюджетным финансированием
в рамках исполнения _____

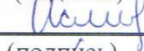
(указать наименование программы или плана мероприятий по адаптации основных структурно-функциональных зон объекта):


4.3. Ожидаемый результат (по состоянию доступности) после выполнения работ по адаптации объекта частичная доступность объекта

5 Паспорт доступности объекта социальной инфраструктуры и предоставляемых на нем услуг (далее Паспорт доступности объекта) разработан комиссией по проведению обследования и паспортизации объекта социальной инфраструктуры и предоставляемых на нем услуг (далее – Комиссия):

Председатель комиссии: заведующий Курапова Татьяна Владимировна 
(должность, Ф.И.О.) (подпись)

Члены комиссии: старший воспитатель Сираева Юлия Михайловна 
(должность, Ф.И.О.) (подпись)

заведующий хозяйством Исмагилова Ольга Владимировна 
(должность, Ф.И.О.) (подпись)

воспитатель Алексева Наталья Геннадьевна 
(должность, Ф.И.О.) (подпись)

6. Копия Паспорта доступности объекта направлена 12 мая 2014
(дата)

В Управление социальной политики № 23 по Орджоникидзевскому району города
Екатеринбурга по городам Верхняя Пышма и Среднеуральску

(наименование территориального отраслевого исполнительного органа государственной власти Свердловской области- управления социальной политики Министерства социальной политики Свердловской области)

Для размещения информации о состоянии доступности объекта социальной инфраструктуры и предоставляемых на нем услуг для инвалидов и других маломобильных групп населения Свердловской области в автоматизированной информационной системе «Доступная среда Свердловской области» в информационно –телекоммуникационной сети «Интернет».